

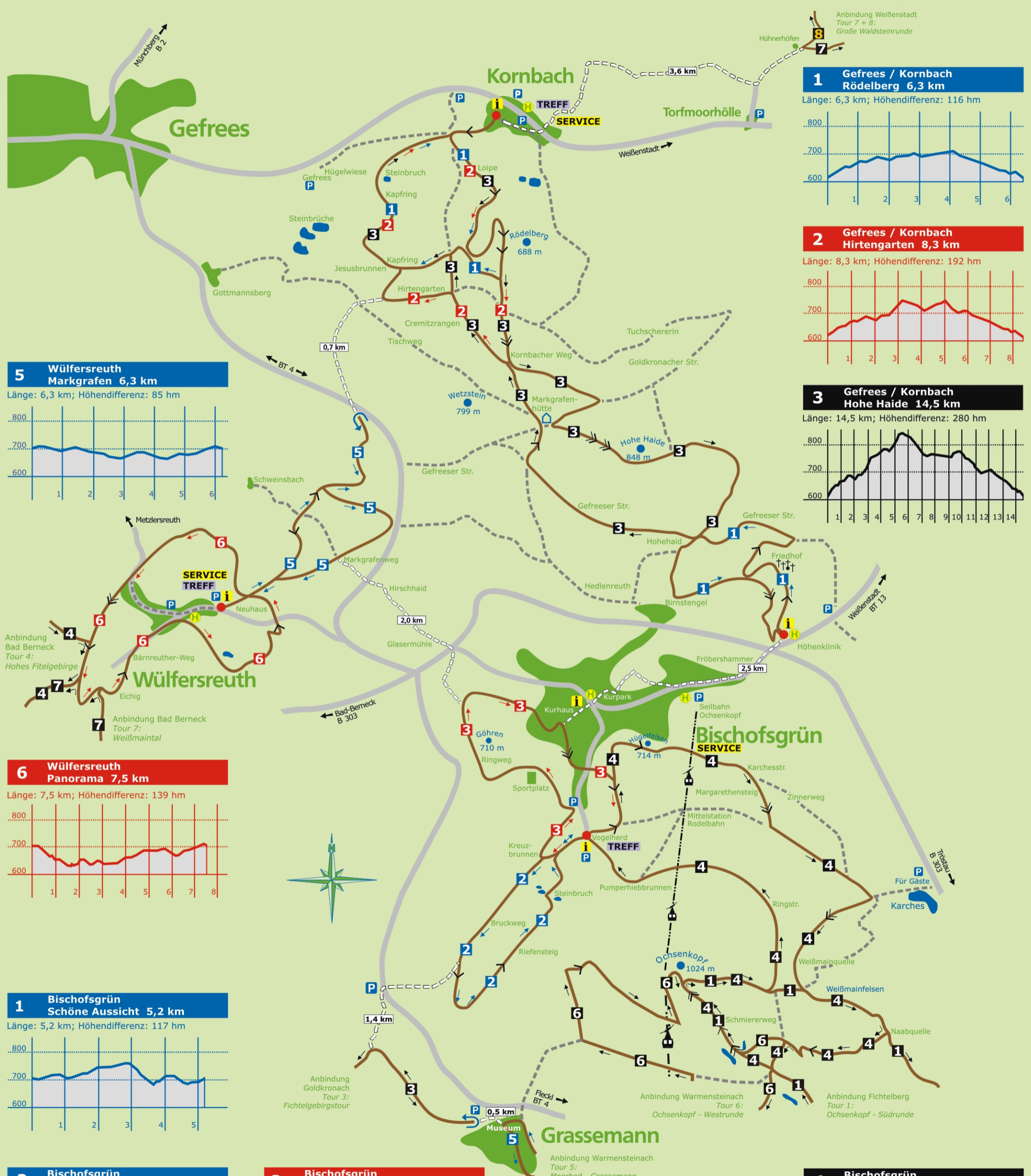
# Nordic Parc Fichtelgebirge

## Nordic-Walking

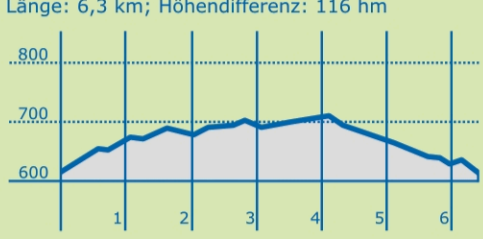
### Legende

- 1 Blaue Touren (leicht)
- 2 Rote Touren (mittel)
- 3 Schwarze Touren (schwer)
- ↗ ↘ Steigung / schwere Steigung
- 0,7 km — Anbindung mit Entfernung

- Ausgangs- und Endpunkt
- i Information / Infotafel
- P Parkplatz
- H Bushaltestelle
- TREFF** Wöchentl. Nordic-Walking-Treff
- SERVICE** Stockverleih, Ersatzteile, Tourenkarten
- → Laufrichtung
- Alternativstrecke (ohne Beschilderung)



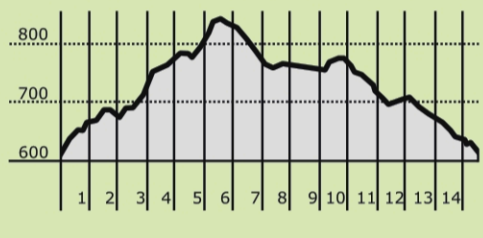
**1 Gefrees / Kornbach Rodelberg 6,3 km**



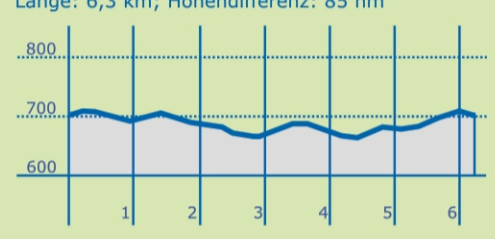
**2 Gefrees / Kornbach Hirtengarten 8,3 km**



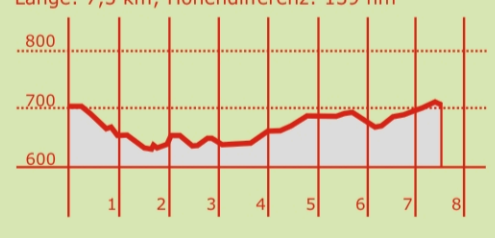
**3 Gefrees / Kornbach Hohe Haide 14,5 km**



**5 Wülfersreuth Markgrafen 6,3 km**



**6 Wülfersreuth Panorama 7,5 km**



**1 Bischofsgrün Schöne Aussicht 5,2 km**



**2 Bischofsgrün Steinbruch 4,2 km**



**3 Bischofsgrün Göhren 5,9 km**



**4 Bischofsgrün Ochsenkopf 13,0 km**

